

Burmistrz Miasta Kostrzyn nad Odrą stosownie do przepisów art.38 ust.1 ustawy z dnia 21 sierpnia 1997r. o gospodarce nieruchomościami (j.t. Dz.U. z 2023r., poz.344 ze zm.) oraz przepisów Rozporządzenia Rady Ministrów z dnia 14 września 2004r. w sprawie sposobu i trybu przeprowadzania przetargów oraz rokowań na zbycie nieruchomości (j.t. Dz.U. z 2021r.,2213 ze zm.), **ogłasza pierwszy ustny przetarg nieograniczony** na sprzedaż niżej wymienionych nieruchomości.

Oznaczenie nieruchomości:

Lp	Numer ewidencyjny działki, obręb	Powierzchnia nieruchomości w ha	Symbol planu	Położenie działki (ulica)	Księga wieczysta
1	080101_1.0001.1353/10 Osiedle Drzewice	0,1254	MN 14	ul. Leśna	GW1S/00027969/0
2	080101_1.0001.1353/11 Osiedle Drzewice	0,1211	MN 14	ul. Leśna	GW1S/00027969/0
3	080101_1.0001.1353/12 Osiedle Drzewice	0,1435	MN 14	ul. Leśna	GW1S/00027969/0
4	080101_1.0001.1353/13 Osiedle Drzewice	0,1514	MN 14	ul. Leśna	GW1S/00027969/0

Księga wieczysta prowadzona jest przez Sąd Rejonowy w Słubicach V Wydział Ksiąg Wieczystych.

Opis nieruchomości:

1. działki gruntu niezabudowane położone na Osiedlu Drzewice, przy ul. Leśnej;
2. działki położone są w strefie peryferyjnej miasta;
3. działki położone są korzystnie w stosunku do tras komunikacyjnych, z dobrym dostępem i dojazdem
4. działki posiadają regularny kształt prostokąta, teren działek płaski;
5. w sąsiedztwie działek znajduje się zabudowa mieszkaniowa jednorodzinna i zagrodowa;
6. przyłączenia do sieci wodociągowej, elektroenergetycznej i gazowej na warunkach właścicieli sieci;
7. odprowadzenie ścieków zgodnie z zapisami mpzp:
 - dopuszcza się odprowadzanie ścieków sanitarnych do szczelnych zbiorników bezodpływowych do czasu oddania do użytku sieci kanalizacji sanitarnej;
 - zakazuje się lokalizacji indywidualnych oczyszczalni ścieków sanitarnych;
8. wycięcie znajdujących się na działkach krzewów i drzew w zgodnie z przepisami ustawy o ochronie przyrody;
9. w wypadku wystąpienia nie ujawnionych na mapie sieci uzbrojenia terenu nabywca zobowiązany jest do umożliwienia, dostępu do nich, a w razie kolizji z planowaną zabudową działki inwestor będzie zobowiązany także dokonać przełożenia sieci w ramach kosztów własnych inwestycji;
10. w ewidencji gruntów działki oznaczone są symbolem użytków: dr, RV i RVI;
11. działki posiadają dostęp do drogi publicznej; z drogi publicznej gminnej ul. Leśnej nr 101417F, przez nieutwardzoną działkę numer 080101_1.0001.1353/1.

Przeznaczenie nieruchomości i sposób jej zagospodarowania:

Zgodnie z ustaleniami obowiązującego miejscowego planu zagospodarowania przestrzennego w rejonie Osiedla Drzewice zatwierdzonego uchwałą Rady Miejskiej nr XXVII/200/17 z dnia 23 lutego 2017r. (ogłoszony w Dzienniku Urzędowym Województwa Lubuskiego nr z 2017r. poz.502 z dnia 01 marca 2017r.), działki położone są w granicach terenów **zabudowy mieszkaniowej jednorodzinnej**.

Cena wywoławcza brutto w zł:

- 1) dz.080101_1.0001.1353/10 - **158.600,00zł**; (słownie złotych: sto pięćdziesiąt osiem tysięcy sześćset 00/100);
- 2) dz.080101_1.0001.1353/11 - **153.100,00zł**; (słownie złotych: sto pięćdziesiąt trzy tysiące sto 00/100);
- 3) dz.080101_1.0001.1353/12 - **181.500,00zł**; (słownie złotych: sto osiemdziesiąt jeden tysięcy pięćset 00/100);
- 4) dz.080101_1.0001.1353/13 - **191.400,00zł**; (słownie złotych: sto dziewięćdziesiąt jeden tysięcy czterysta 00/100);

W cenie wywoławczej został uwzględniony podatek od towarów i usług (VAT) w wysokości 23%.

Cena sprzedaży nieruchomości brutto płatna jest w całości przed zawarciem umowy w formie aktu notarialnego.

Termin i miejsce przetargu:

Przetarg odbędzie się w dniu 29 sierpnia 2023r. godz.9.00
w sali, pokój nr 27, Urzędu Miasta w Kostrzynie nad Odrą, ul. Graniczna 2.

Wadium w zł:

- 1) dz.080101_1.0001.1353/10 – **15.860,00zł**; (słownie zł: piętnaście tysięcy osiemset sześćdziesiąt 00/100);
- 2) dz.080101_1.0001.1353/11 – **15.310,00zł**; (słownie zł: piętnaście tysięcy trzysta dziesięć 00/100);
- 3) dz.080101_1.0001.1353/12 – **18.150,00zł**; (słownie zł: osiemnaście tysięcy sto pięćdziesiąt 00/100);
- 4) dz.080101_1.0001.1353/13 – **19.140,00zł**; (słownie zł: dziewiętnaście tysięcy sto czterdzieści 00/100);

Warunkiem przystąpienia do przetargu jest wpłacenie wadium na konto depozytowe Urzędu Miasta Kostrzyn nad Odrą, w Gospodarczym Banku Spółdzielczym w Barlinku Oddział Kostrzyn nad Odrą nr **86 8355 0009 0024 2963 2000 0005**, w terminie do dnia **25 sierpnia 2023r.**, z dopiskiem „**przetarg numer działki 080101_1.0001.1353/.....**”. **Za datę wniesienia wadium uważa się datę wpływu środków pieniężnych na rachunek Urzędu Miasta.** Wadium wpłacone przez wygrywającego przetarg zalicza się na poczet ceny nabycia gruntu. Dowód wpłaty wadium przez uczestnika przetargu podlega przedłożeniu Komisji Przetargowej przed otwarciem przetargu oraz:

- w przypadku osób fizycznych (w tym prowadzących działalność gospodarczą)- dowodów tożsamości, a pozostających w związku małżeńskim nie posiadających rozdzielności majątkowej, do dokonywania czynności przetargowych konieczna jest obecność obojga małżonków lub jednego z nich z pełnomocnictwem notarialnym drugiego małżonka zawierającym zgodę na odpłatne nabycie nieruchomości;

BURMISTRZ
Miasta Kostrzyn nad Odrą
ul. Graniczna 2

- w przypadku osób prawnych oraz innych jednostek organizacyjnych nie posiadających osobowości prawnej, a podlegających rejestracji- aktualnego odpisu z rejestru, właściwych pełnomocnictw, dowodów tożsamości osób reprezentujących podmiot (odpis z rejestru winien być datowany nie później niż 3 miesiące przed datą przetargu, a jego aktualność winna być potwierdzona przez reprezentanta podmiotu).
Uczestnicy biorą udział w przetargu osobiście lub przez pełnomocnika. Pełnomocnictwo wymaga formy notarialnej. W przypadku uchylenia się wygrywającego przetarg od zawarcia umowy notarialnej, wadium ulega przepadkowi a przetarg czyni niebyłym.

Postąpienie zł:

O wysokości postąpienia decydują uczestnicy przetargu, z tym że postąpienie nie może wynosić mniej niż 1% ceny wywoławczej, z zaokrągleniem w górę do pełnych dziesiątek złotych, tj.

- 1) dz.080101_1.0001.1353/10 obr.0001: **1.590,00zł**; (słownie zł: jeden tysiąc pięćset dziewięćdziesiąt 00/100);
- 2) dz.080101_1.0001.1353/11 obr.0001: **1.540,00zł**; (słownie zł: jeden tysiąc pięćset czterdzieści 00/100);
- 3) dz.080101_1.0001.1353/12 obr.0001: **1.820,00zł**; (słownie zł: jeden tysiąc osiemset dwadzieścia 00/100);
- 4) dz.080101_1.0001.1353/13 obr.0001: **1.920,00zł**; (słownie zł: jeden tysiąc dziewięćset dwadzieścia 00/100);

Obciążenia nieruchomości i zobowiązania, których przedmiotem jest nieruchomość:

Nieruchomość stanowiąca przedmiot przetargu nie jest obciążona ograniczonymi prawami rzeczowymi ani zobowiązaniami i nie ma przeszkód prawnych w rozporządzeniu nią.

W przypadku wzrostu wartości nieruchomości z tytułu ich dobrojenia miasto obciąży nabywców nieruchomości opłatami adiacenckimi;

Sprzedaż nieruchomości odbędzie się w stanie istniejącego zainwestowania i istniejącej infrastruktury, w związku z czym nabywający przejmie nieruchomość w stanie faktycznym i prawnym.

Do nabycia nieruchomości przez oferenta zagranicznego mają zastosowanie odpowiednie przepisy o nabywaniu nieruchomości przez cudzoziemców.

Uczestnicy przetargu mogą w terminie 7 dni od dnia ogłoszenia wyniku przetargu (zamknięcia licytacji), zaskarżyć czynności związane z przeprowadzeniem przetargu do Burmistrza Miasta.

W przypadku niezaskarżenia czynności związanych z przeprowadzeniem przetargu albo w razie uznania skargi za niezasadną, właściwy organ podaje do publicznej wiadomości wyniki przetargu, wywieszając na okres 7 dni informację o wynikach przetargu w siedzibie tuł. urzędu.

Termin podpisania aktu notarialnego zostanie określony w ciągu 21 dni od daty rozstrzygnięcia przetargu.

Nabywca zobowiązany jest pokryć opłaty notarialne i sądowe.

Warunkiem zawarcia aktu notarialnego jest wpłacenie przez nabywcę całej kwoty należnej za nabycie gruntu. Burmistrz Miasta zastrzega sobie prawo odwołania przetargu z uzasadnionych przyczyn.

Dodatkowe informacje na temat przetargu można uzyskać w siedzibie Urzędu Miasta w Kostrzynie nad Odrą, ul.Graniczna 2 pokój nr 42 i 27 lub telefonicznie pod nr 95: 727 81 51, 727 81 48.

Treść ogłoszenia i mapa lokalizacyjna nieruchomości została opublikowana – na stronie internetowej Urzędu Miasta w Kostrzynie nad Odrą: www.kostrzyn.pl – zakładka Przetargi i wykazy nieruchomości lub zakładka BIP- Gospodarka Przestrzenna GP- Przetargi na zbycie gruntów 2023.

Burmistrz Miasta Kostrzyn nad Odrą

Andrzej Kunt

dr Andrzej Kunt

Ogłoszenie wywieszono w siedzibie Urzędu Miasta:

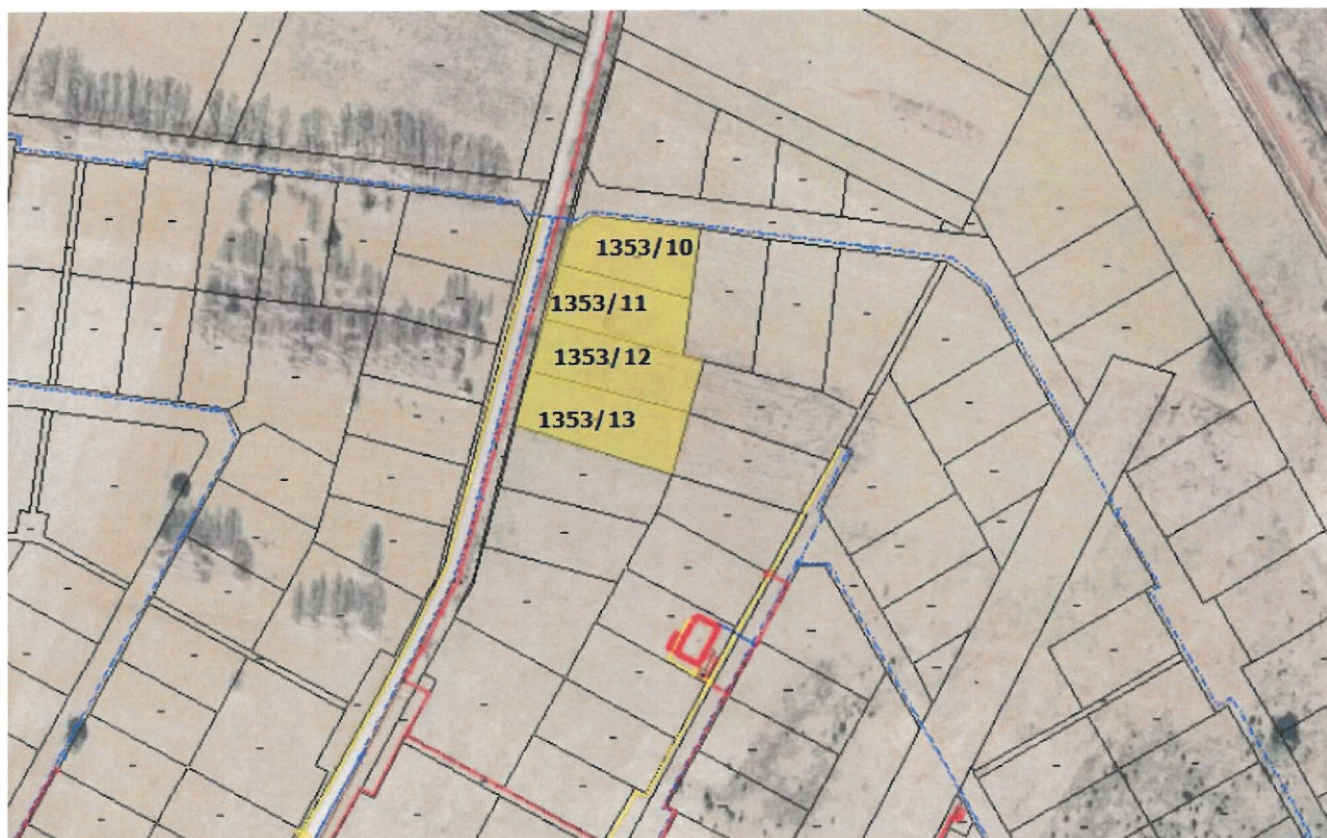
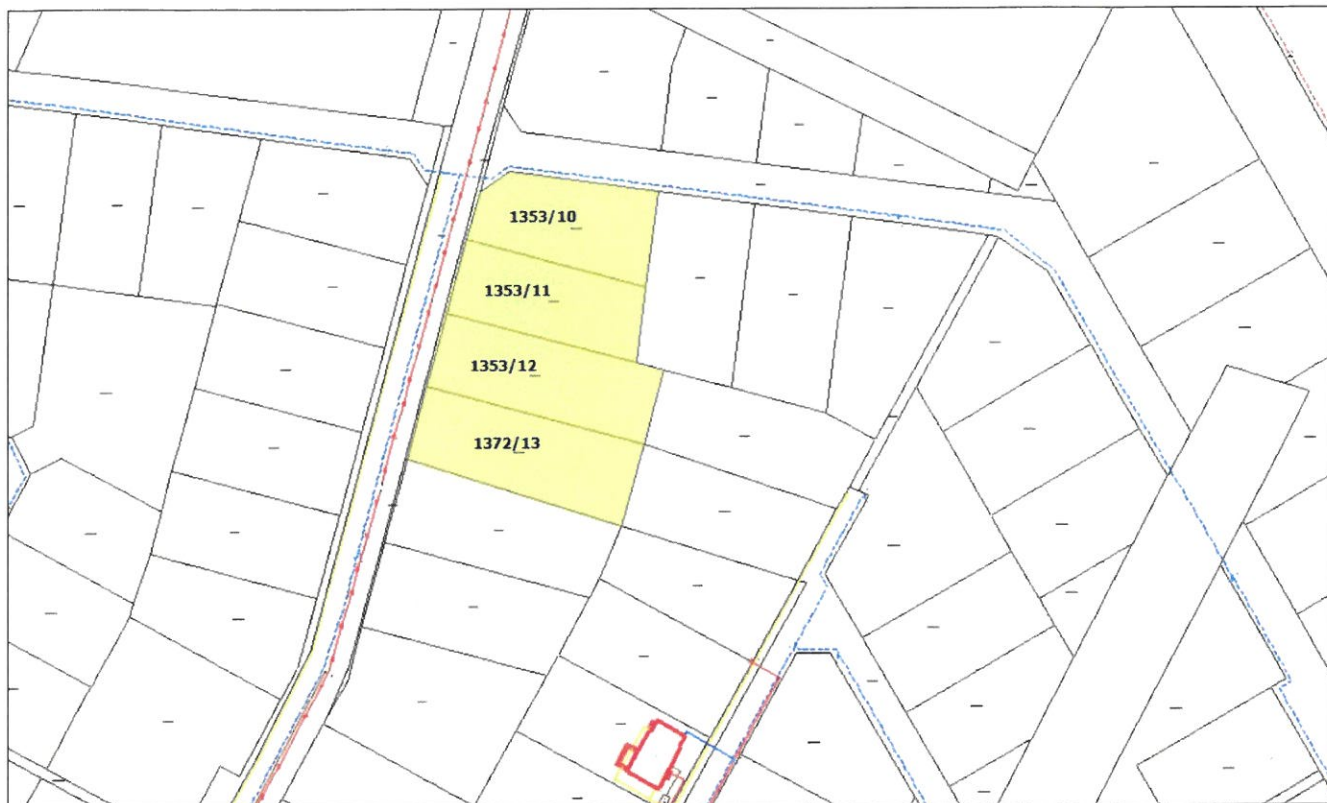
od dnia 25 lipca 2023r., do dnia 29 sierpnia 2023r.;

publikacja w BIP: 25 lipca 2023r.;

publikacja strona internetowa Urzędu Miasta: 25 lipca 2023r.;

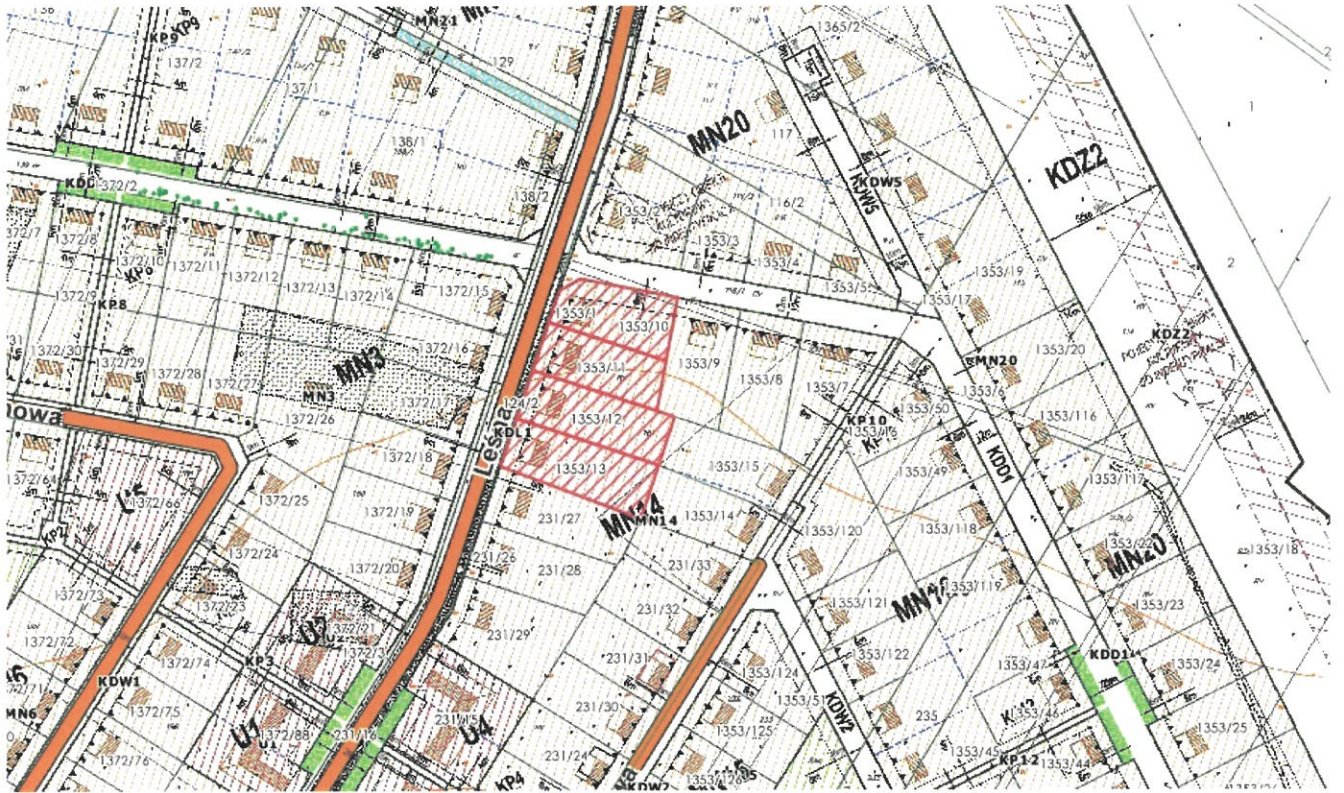
publikacja w prasie: Gazeta Wyborcza: 25 lipca 2023r.

Strona : www.monitorurzedowy.pl : 25 lipca 2023r.



BURMISTRZ

dr Andrzej Kłint



BURMISTRZ

dr Andrzej Kunt