

**OGŁOSZENIE**  
**nr GP.0051.20.2023.AD**

Burmistrz Miasta Kostrzyn nad Odrą stosownie do przepisów art.38 ust.1 ustawy z dnia 21 sierpnia 1997r. o gospodarce nieruchomościami (j.t. Dz.U. z 2023r., poz.344 ze zm.) oraz przepisów Rozporządzenia Rady Ministrów z dnia 14 września 2004r. w sprawie sposobu i trybu przeprowadzania przetargów oraz rokowań na zbycie nieruchomości (j.t. Dz.U. z 2021r.,2213 ze zm.), **ogłasza pierwszy ustny przetarg nieograniczony** na sprzedaż niżej wymienionych nieruchomości.

Oznaczenie nieruchomości:

Lp	Numer ewidencyjny działki, obręb	Powierzchnia nieruchomości w ha	Symbol planu	Położenie działki ( ulica )	Księga wieczysta
1	080101_1.0001.1372/15 Osiedle Drzewice	0,1365	MN 3	ul. Leśna	GW1S/00027969/0
2	080101_1.0001.1372/16 Osiedle Drzewice	0,1249	MN 3	ul. Leśna	GW1S/00027969/0
3	080101_1.0001.1372/17 Osiedle Drzewice	0,1250	MN 3	ul. Leśna	GW1S/00027969/0
4	080101_1.0001.1372/18 Osiedle Drzewice	0,1250	MN 3	ul. Leśna	GW1S/00027969/0
5	080101_1.0001.1372/19 Osiedle Drzewice	0,1250	MN 3	ul. Leśna	GW1S/00027969/0
6	080101_1.0001.1372/20 Osiedle Drzewice	0,1273	MN 3	ul. Leśna	GW1S/00027969/0

Księga wieczysta prowadzona jest przez Sąd Rejonowy w Słubicach V Wydział Ksiąg Wieczystych.

Opis nieruchomości:

1. działki gruntu niezabudowane położone na Osiedlu Drzewice, przy ul. Leśnej;
2. działki położone są w strefie peryferyjnej miasta;
3. działki położone są korzystnie w stosunku do tras komunikacyjnych , z dobrym dostępem i dojazdem
4. działki posiadają regularny kształt prostokąta, teren działek płaski;
5. w sąsiedztwie działek znajduje się zabudowa mieszkaniowa jednorodzinna i zagrodowa;
6. przyłączenia do sieci wodociągowej, elektroenergetycznej i gazowej na warunkach właścicieli sieci;
7. odprowadzenie ścieków zgodnie z zapisami mpzp:
  - dopuszcza się odprowadzanie ścieków sanitarnych do szczelnych zbiorników bezodpływowych do czasu oddania do użytku sieci kanalizacji sanitarnej;
  - zakazuje się lokalizacji indywidualnych oczyszczalni ścieków sanitarnych;
8. wycięcie znajdujących się na działkach krzewów i drzew w zgodnie z przepisami ustawy o ochronie przyrody;
9. w wypadku wystąpienia nie ujawnionych na mapie sieci uzbrojenia terenu nabywca zobowiązany jest do umożliwienia, dostępu do nich, a w razie kolizji z planowaną zabudową działki inwestor będzie zobowiązany także dokonać przełożenia sieci w ramach kosztów własnych inwestycji;
10. w ewidencji gruntów działki oznaczone są symbolem użytków: RV i RVI;
11. działki posiadają dostęp do drogi publicznej; z drogi publicznej gminnej ul. Leśnej nr 10417F, przez nieutwardzoną działkę 080101\_1.0001.1372/3.

Przeznaczenie nieruchomości i sposób jej zagospodarowania:

Zgodnie z ustaleniami obowiązującego miejscowego planu zagospodarowania przestrzennego w rejonie Osiedla Drzewice zatwierdzonego uchwałą Rady Miejskiej nr XXVII/200/17 z dnia 23 lutego 2017r. (ogłoszony w Dzienniku Urzędowym Województwa Lubuskiego nr z 2017r. poz.502 z dnia 01 marca 2017r.), działki położone są w granicach terenów **zabudowy mieszkaniowej jednorodzinnej**.

Cena wywoławcza brutto w zł:

- 1) dz.080101\_1.0001.1372/15 – **172.600,00zł**; (słownie złotych: sto siedemdziesiąt dwa tysiące sześćset 00/100);
- 2) dz.080101\_1.0001.1372/16 – **157.900,00zł**; (słownie złotych: sto pięćdziesiąt siedem tysięcy dziewięćset 00/100);
- 3) dz.080101\_1.0001.1372/17 – **158.000,00zł**; (słownie złotych: sto pięćdziesiąt osiem tysięcy 00/100);
- 4) dz.080101\_1.0001.1372/18 – **158.000,00zł**; (słownie złotych: sto pięćdziesiąt osiem tysięcy 00/100);
- 5) dz.080101\_1.0001.1372/19 – **158.000,00zł**; (słownie złotych: sto pięćdziesiąt osiem tysięcy 00/100);
- 6) dz.080101\_1.0001.1372/20 – **160.900,00zł**; (słownie złotych: sto sześćdziesiąt tysięcy dziewięćset 00/100);

W cenie wywoławczej został uwzględniony podatek od towarów i usług (VAT) w wysokości 23%.

Cena sprzedaży nieruchomości brutto płatna jest w całości przed zawarciem umowy w formie aktu notarialnego.

Termin i miejsce przetargu:

**Przetarg odbędzie się w dniu 29 sierpnia 2023r. godz.12.00**  
**w sali, pokój nr 27, Urzędu Miasta w Kostrzynie nad Odrą, ul. Graniczna 2.**

Wadium w zł:

- 1) dz.080101\_1.0001.1372/15 – **17.260,00zł**; (słownie zł: siedemnaście tysięcy dwieście sześćdziesiąt 00/100);
- 2) dz.080101\_1.0001.1372/16 – **15.790,00zł**; (słownie zł: piętnaście tysięcy siedemset dziewięćdziesiąt 00/100);
- 3) dz.080101\_1.0001.1372/17 – **15.800,00zł**; (słownie zł: piętnaście tysięcy osiemset 00/100);
- 4) dz.080101\_1.0001.1372/18 – **15.800,00zł**; (słownie zł: piętnaście tysięcy osiemset 00/100);
- 5) dz.080101\_1.0001.1372/19 – **15.800,00zł**; (słownie zł: piętnaście tysięcy osiemset 00/100);
- 6) dz.080101\_1.0001.1372/20 – **16.090,00zł**; (słownie zł: szesnaście tysięcy dziewięćdziesiąt 00/100);

Warunkiem przystąpienia do przetargu jest wpłacenie wadium na konto depozytowe Urzędu Miasta Kostrzyn nad Odrą, w Gospodarczym Banku Spółdzielczym w Bartlinku Oddział Kostrzyn nad Odrą nr **86 8355 0009 0024 2963 2000 0005**, w terminie do dnia **25 sierpnia 2023r.**, z dopiskiem „**przetarg numer działki 080101\_1.0001.1372/.....**”. **Za datę wniesienia wadium uważa się datę wpływu środków pieniężnych na rachunek Urzędu Miasta.** Wadium wpłacone przez wygrywającego przetarg zalicza się na poczet ceny nabycia gruntu .



## BURMISTRZ

Dowód wpłaty wadium przez uczestnika przetargu podlega przedłożeniu Komisji Przetargowej przed otwarciem przetargu oraz:

- w przypadku osób fizycznych (w tym prowadzących działalność gospodarczą)- dowodów tożsamości, a pozostających w związku małżeńskim nie posiadających rozdzielności majątkowej, do dokonywania czynności przetargowych konieczna jest obecność obojga małżonków lub jednego z nich z pełnomocnictwem notarialnym drugiego małżonka zawierającym zgodę na odpłatne nabycie nieruchomości;

- w przypadku osób prawnych oraz innych jednostek organizacyjnych nie posiadających osobowości prawnej, a podlegających rejestracji- aktualnego odpisu z rejestru, właściwych pełnomocnictw, dowodów tożsamości osób reprezentujących podmiot (odpis z rejestru winien być datowany nie później niż 3 miesiące przed datą przetargu, a jego aktualność winna być potwierdzona przez reprezentanta podmiotu).

Uczestnicy biorą udział w przetargu osobiście lub przez pełnomocnika. Pełnomocnictwo wymaga formy notarialnej. W przypadku uchylenia się wygrywającego przetarg od zawarcia umowy notarialnej, wadium ulega przepadkowi a przetarg czyni niebyłym.

### Postąpienie zł:

O wysokości postąpienia decydują uczestnicy przetargu, z tym że postąpienie nie może wynosić mniej niż 1% ceny wywoławczej, z zaokrągleniem w górę do pełnych dziesiątek złotych, tj.

- 1) dz.080101\_1.0001.1372/15 obr.0001: **1.730,00zł**; (słownie zł: jeden tysiąc siedemset trzydzieści 00/100);
- 2) dz.080101\_1.0001.1372/16 obr.0001: **1.580,00zł**; (słownie zł: jeden tysiąc pięćset osiemdziesiąt 00/100);
- 3) dz.080101\_1.0001.1372/17 obr.0001: **1.580,00zł**; (słownie zł: jeden tysiąc pięćset osiemdziesiąt 00/100);
- 4) dz.080101\_1.0001.1372/18 obr.0001: **1.580,00zł**; (słownie zł: jeden tysiąc pięćset osiemdziesiąt 00/100);
- 5) dz.080101\_1.0001.1372/19 obr.0001: **1.580,00zł**; (słownie zł: jeden tysiąc pięćset osiemdziesiąt 00/100);
- 6) dz.080101\_1.0001.1372/20 obr.0001: **1.610,00zł**; (słownie zł: jeden tysiąc sześćset dziesięć 00/100);

Obciążenia nieruchomości i zobowiązania, których przedmiotem jest nieruchomość:

Nieruchomość stanowiąca przedmiot przetargu nie jest obciążona ograniczonymi prawami rzeczowymi ani zobowiązaniami i nie ma przeszkód prawnych w rozporządzaniu nią.

W przypadku wzrostu wartości nieruchomości z tytułu ich dobrożenia miasto obciąży nabywców nieruchomości opłatami adiacenckimi;

Sprzedaż nieruchomości odbędzie się w stanie istniejącego zainwestowania i istniejącej infrastruktury, w związku z czym nabywający przejmie nieruchomość w stanie faktycznym i prawnym.

Do nabycia nieruchomości przez oferenta zagranicznego mają zastosowanie odpowiednie przepisy o nabywaniu nieruchomości przez cudzoziemców.

Uczestnicy przetargu mogą w terminie 7 dni od dnia ogłoszenia wyniku przetargu (zamknięcia licytacji), zaskarżyć czynności związane z przeprowadzeniem przetargu do Burmistrza Miasta.

W przypadku niezaskarżenia czynności związanych z przeprowadzeniem przetargu albo w razie uznania skargi za niezasadną, właściwy organ podaje do publicznej wiadomości wyniki przetargu, wywieszając na okres 7 dni informację o wynikach przetargu w siedzibie tut. urzędu.

Termin podpisania aktu notarialnego zostanie określony w ciągu 21 dni od daty rozstrzygnięcia przetargu.

Nabywca zobowiązany jest pokryć opłaty notarialne i sądowe.

Warunkiem zawarcia aktu notarialnego jest wpłacenie przez nabywcę całej kwoty należnej za nabycie gruntu. Burmistrz Miasta zastrzega sobie prawo odwołania przetargu z uzasadnionych przyczyn.

**Dodatkowe informacje na temat przetargu można uzyskać w siedzibie Urzędu Miasta w Kostrzynie nad Odrą, ul. Graniczna 2 pokój nr 42 i 27 lub telefonicznie pod nr 95: 727 81 51, 727 81 48.**

Treść ogłoszenia i mapa lokalizacyjna nieruchomości została opublikowana – na stronie internetowej Urzędu Miasta w Kostrzynie nad Odrą: [www.kostrzyn.pl](http://www.kostrzyn.pl) – zakładka Przetargi i wykazy nieruchomości lub zakładka BIP- Gospodarka Przestrzenna GP- Przetargi na zbycie gruntów 2023.

Burmistrz Miasta Kostrzyn nad Odrą

**BURMISTRZ**  
Andrzej Kunt

*dr Andrzej Kunt*

Ogłoszenie wywieszono w siedzibie Urzędu Miasta:

od dnia 25 lipca 2023r., do dnia 29 sierpnia 2023r.;

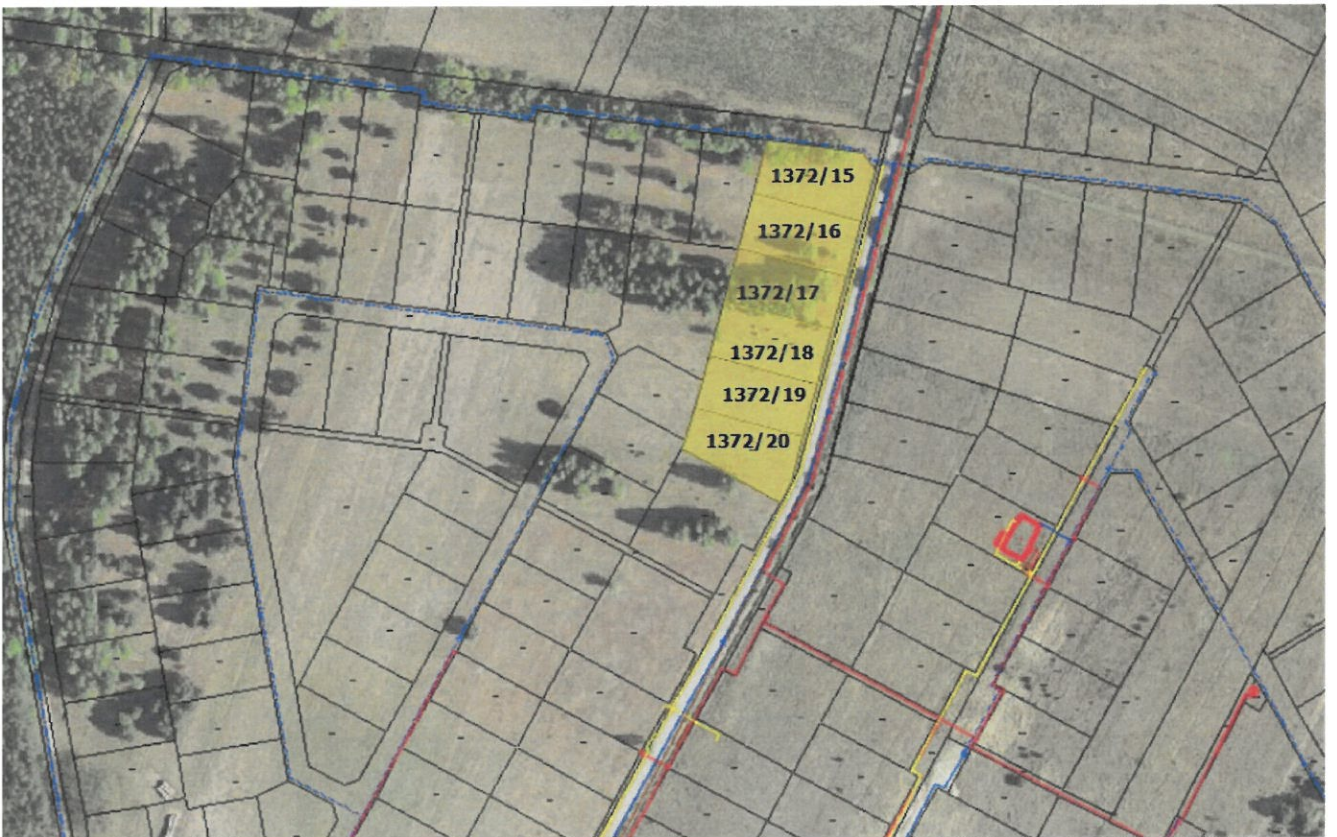
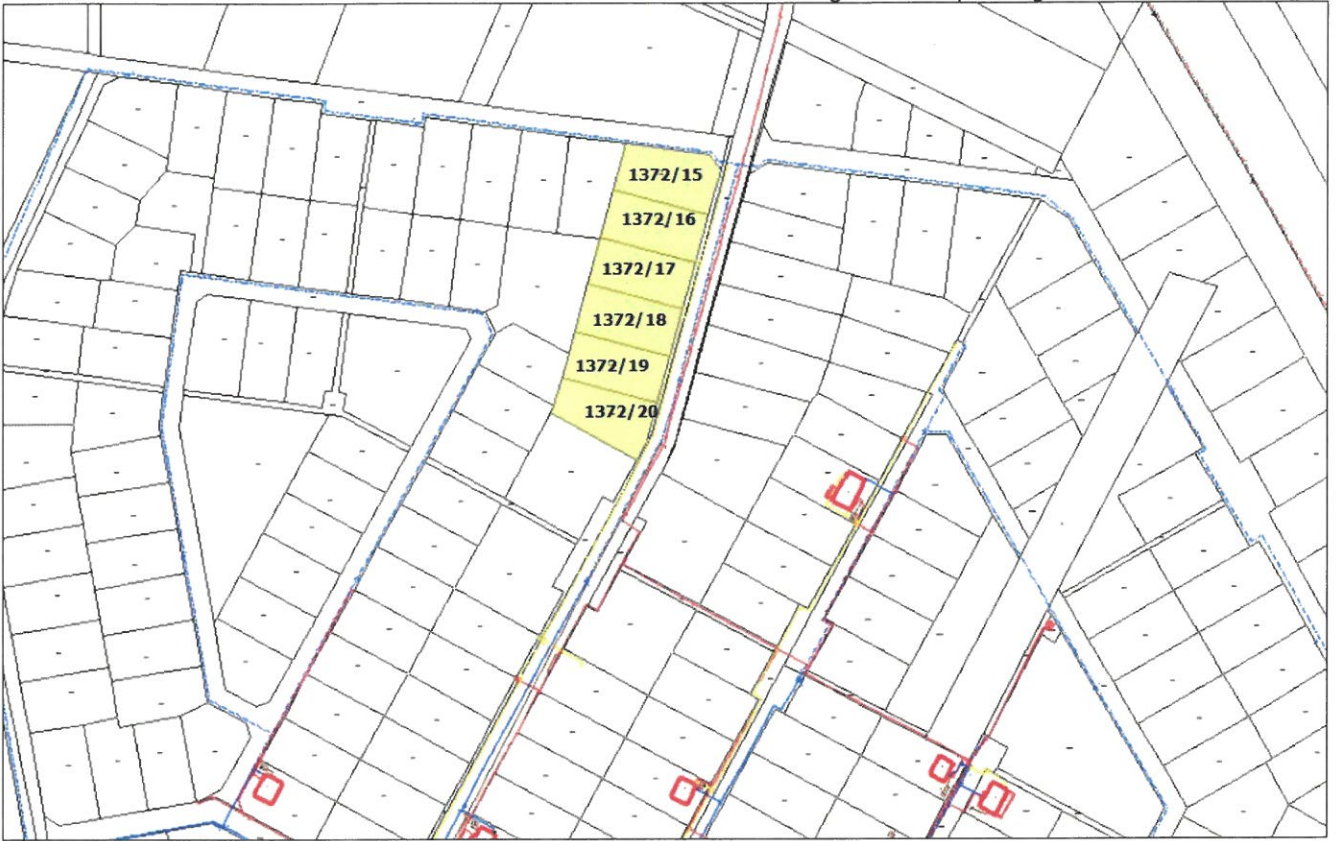
publikacja w BIP: 25 lipca 2023r.;

publikacja strona internetowa Urzędu Miasta: 25 lipca 2023r.;

publikacja w prasie: Gazeta Wyborcza: 25 lipca 2023r.

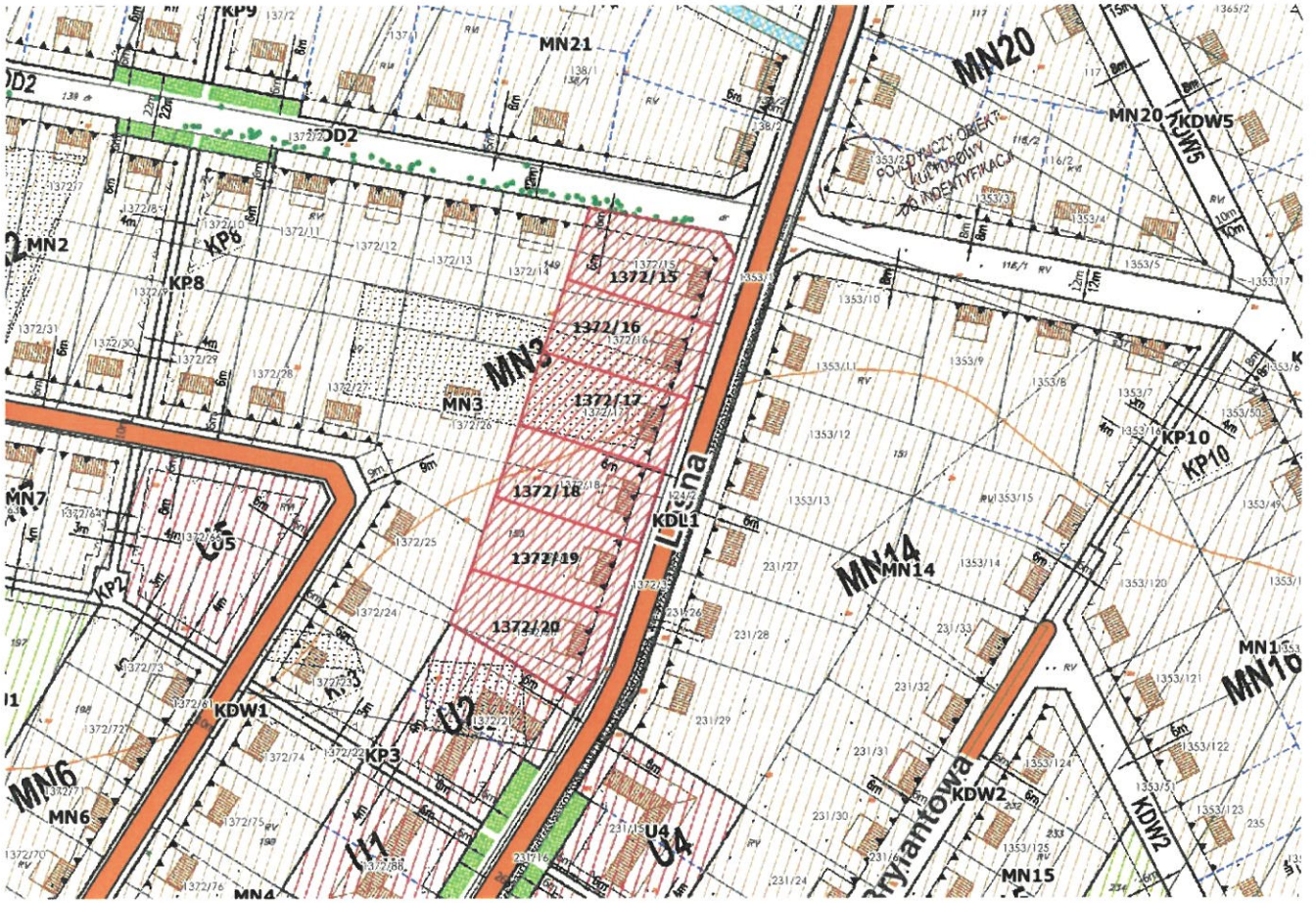
Strona : [www.monitorurzedowy.pl](http://www.monitorurzedowy.pl) : 25 lipca 2023r.





BURMISTRZ  
dr Andrzej Kant





BURMISTRZ

dr Andrzej